



**КОМИТЕТ ИМУЩЕСТВЕННЫХ ОТНОШЕНИЙ
АДМИНИСТРАЦИИ ПЕРМСКОГО МУНИЦИПАЛЬНОГО ОКРУГА**

РЕШЕНИЕ

о размещении объектов № 1469

Пермский край
Пермский округ

29.06.2023

Комитет имущественных отношений администрации Пермского муниципального округа разрешает Акционерному обществу «Газпром газораспределение Пермь» (ИНН 5902183841, ОГРН 1025900512670, почтовый адрес: 614000, г. Пермь, ул. Петропавловская, 43)

размещение объекта «Газопровод давлением до 1,2 Мпа, для размещения которого не требуется разрешения на строительство»

на землях муниципальная собственность

на срок 1 год с 29.06.2023 г. по 28.06.2024 г.

Местоположение: Пермский край, Пермский муниципальный округ, с. Култаево, ул. Ладожская, к дому 35.

Приложение: схема предполагаемых к использованию земель или части земельного участка.

Особые условия использования:

1. При размещении объекта учесть параметры ширины проезда улично-дорожной сети, во избежание сужения полосы отвода дороги.
2. Получение разрешения на производство земляных работ.

Заместитель председателя комитета
начальник отдела муниципального
земельного контроля



(подпись, печать)

М.В. Королева

Схема предполагаемых к использованию земель или части земельного участка

Объект: Газопровод давлением до 1,2 МПа, для размещения которого не требуется разрешения на строительство
 Местоположение: расположенных по адресу: Пермский край, м.о. Пермский, с. Култаево, ул. Ладожская, к дому 35

Площадь земель или части земельного участка, кв.м.: 292
 Категория земель: земли населенных пунктов

Вид разрешенного использования: -
 Описание границ смежных землепользователей:

От точки н1 до точки н3 - земельный участок с кадастровым номером 59:32:0680001:10398




От точки н3 до точки н4 - земельный участок с кадастровым номером 59:32:0050027:10397


От точки н4 до точки н6 - земельный участок с кадастровым номером 59:32:0050027:10376

От точки н6 до точки н7 - земельный участок с кадастровым номером 59:32:0050027:10386

От точки н7 до точки н1 - земельный участок с кадастровым номером 59:32:0050027:10376

Условные обозначения:

-  - предполагаемый участок земель, на которых планируется размещение объекта
-  - границы и номер земельного участка, сведения о которых внесены в ЕГРН
-  - границы и номер объекта капитального строительства, сведения о которых внесены в ЕГРН
- граница кадастрового квартала

 - зоны с особыми условиями использования территории, сведения о которых внесены в ЕГРН

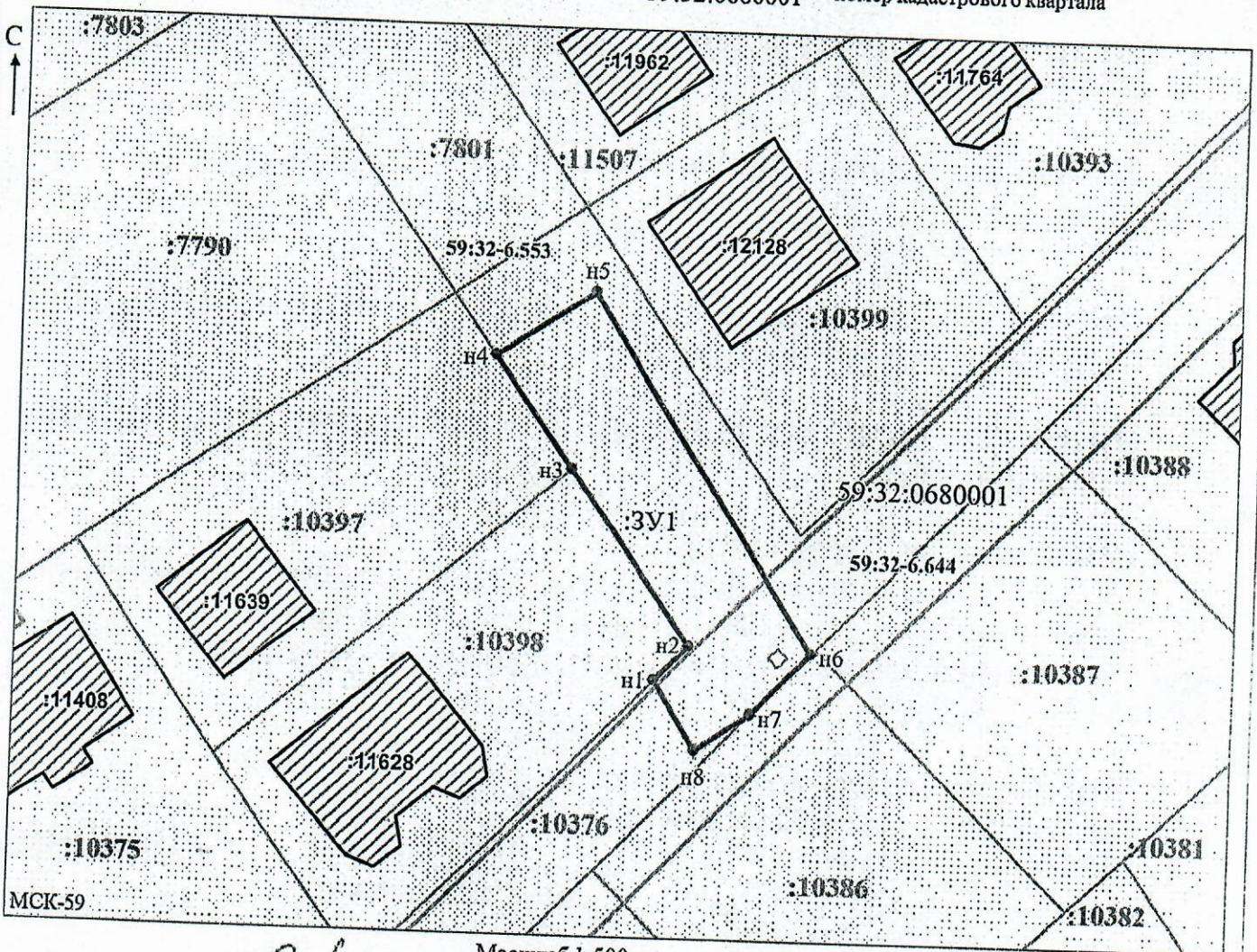
 - обозначение запрашиваемого земельного участка

 - характерная точка границ земель или части земельного участка

59:32:0680001 - номер кадастрового квартала

Каталог координат, м

№ точки границы	X	Y
н1	504661.72	2214367.65
н2	504664.35	2214370.22
н3	504677.52	2214360.93
н4	504686.01	2214354.94
н5	504690.91	2214362.44
н6	504663.90	2214379.56
н7	504659.28	2214375.07
н8	504656.56	2214370.93
н1	504661.72	2214367.65



Заявитель: МП Масштаб 1:500
 (для юридических лиц / Осипова А.Д.)
 и индивидуальных предпринимателей) (подпись, расшифровка подписи)